


A - A'

1
15,00

m n.p.m.



2
12,75



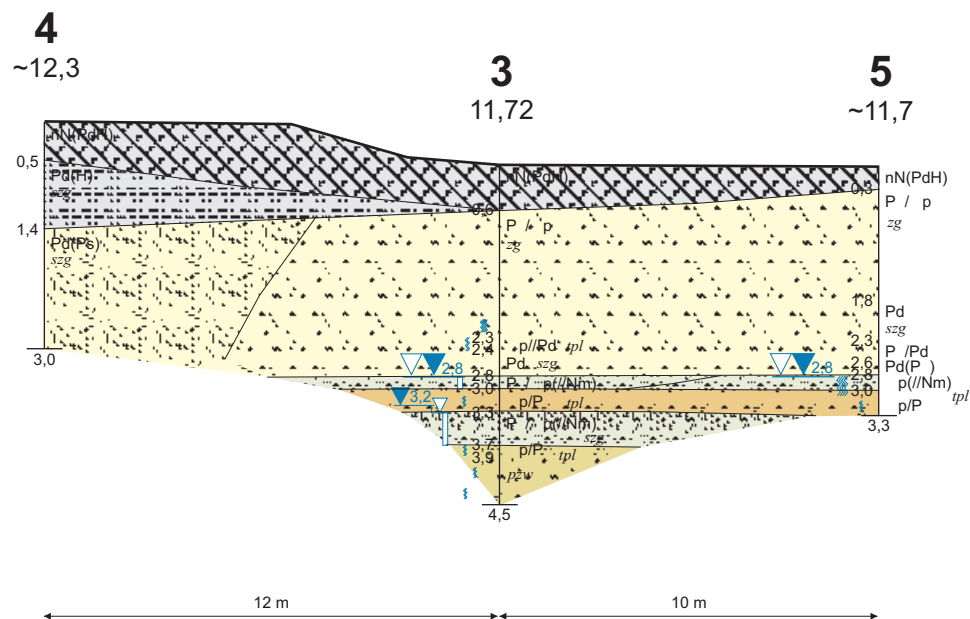
Zał. graf. 3 PRZEKRÓJ GEOTECHNICZNY	SKALA 1: 100 200
---	------------------------

TEMAT Budowa hali sportowej z łącznikiem do SP

LOKALIZACJA Racimierz, dz. nr ewid. 333/3 i 334/1
--

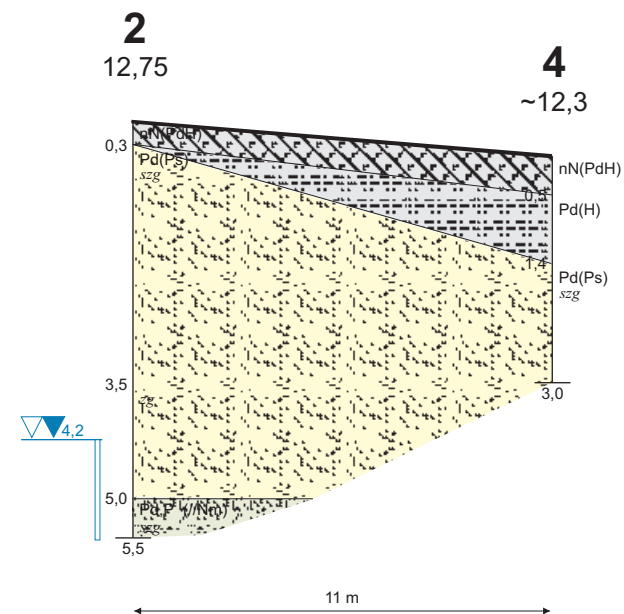
m n.p.m.

B - B'



m n.p.m.

C - C'

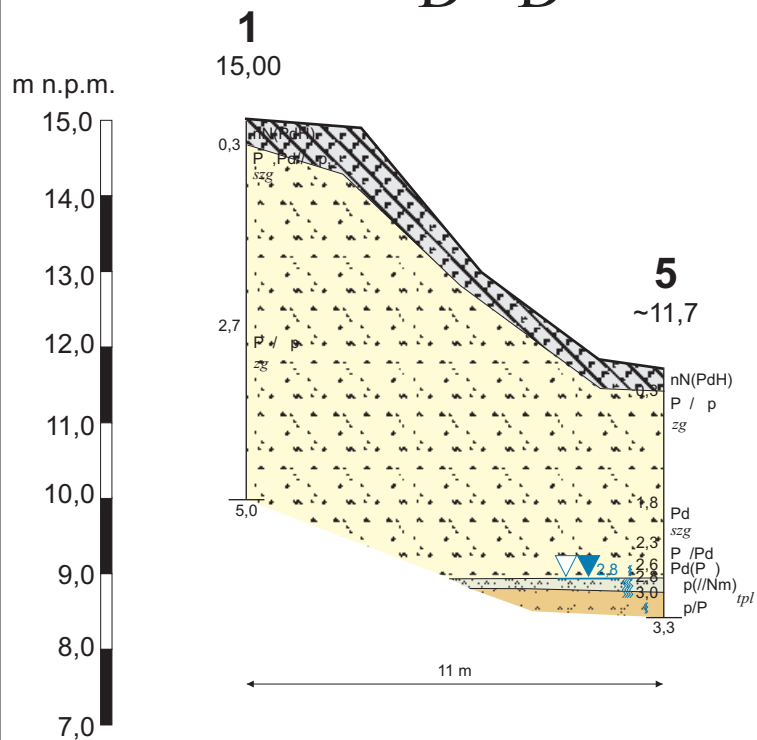

 Zał. graf. 4
 PRZEKRÓJ
 GEOTECHNICZNY

 SKALA
 1: 100
 1: 200

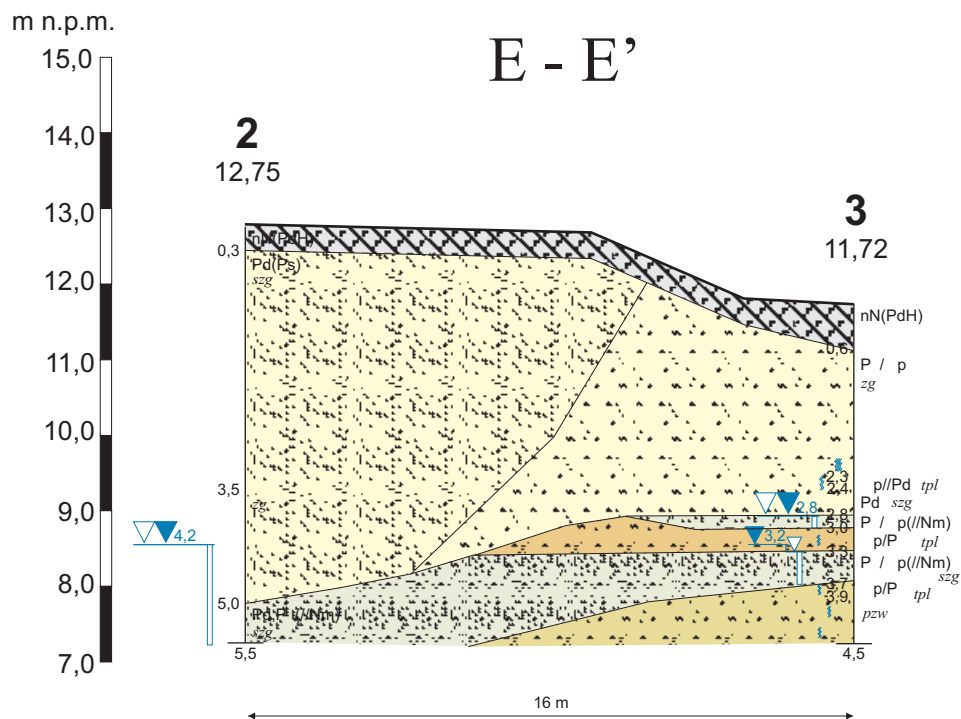
 TEMAT
 Budowa hali sportowej z łącznikiem do SP

 LOKALIZACJA
 Racimierz, dz. nr ewid. 333/3 i 334/1

D - D'



E - E'



Zał. graf. 5
PRZEKRÓJ
GEOTECHNICZNY

SKALA
1: 100
200

TEMAT
Budowa hali sportowej z łącznikiem do SP

LOKALIZACJA
Racimierz, dz. nr ewid. 333/3 i 334/1