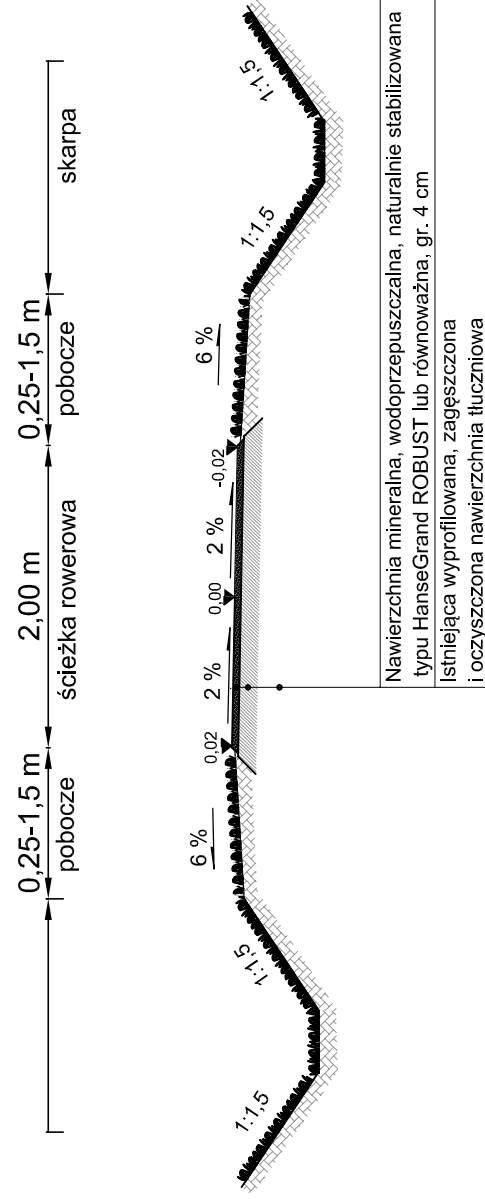
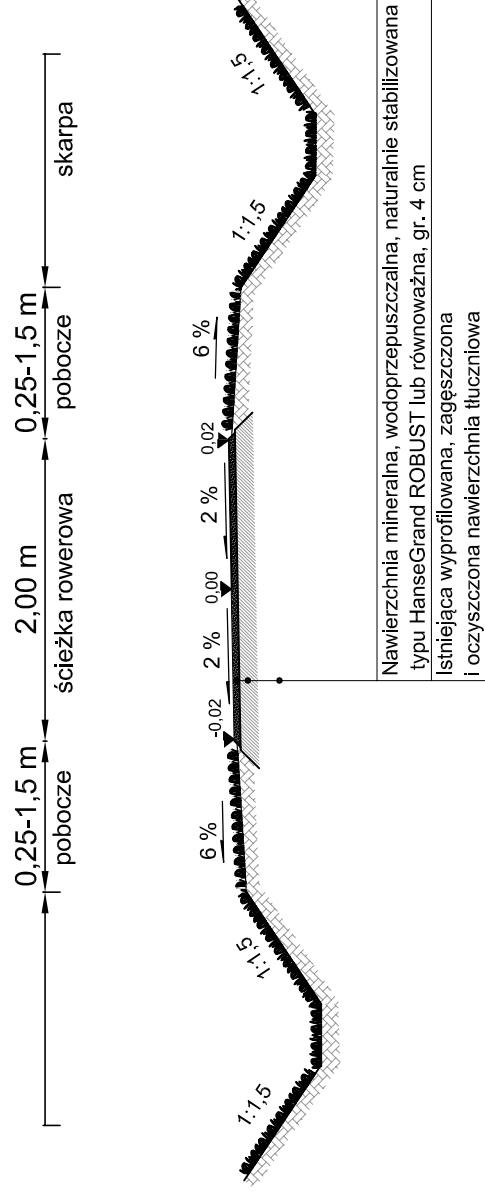


# PRZEKRÓJ KONSTRUKCYJNY A-A SKALA 1:50



# PRZEKRÓJ KONSTRUKCYJNY B-B SKALA 1:50



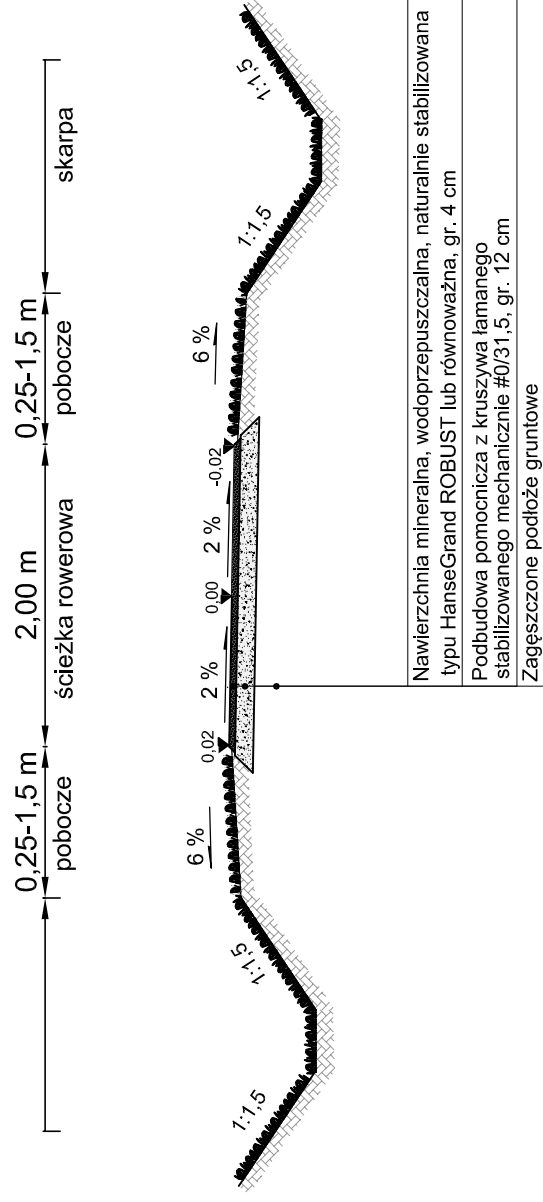
## Uwaga:

Przekrój A-A, B-B nawierzchnia TYP I

Przekrój C-C nawierzchnia TYP II

- Zagęszczenie warstwy ścieralnej należy wykonywać walcem statycznym przy optymalnej wilgotności materiału.
- Pochylenie poprzeczne nawierzchni nie powinno być mniejsze niż 2%
- Podłoże gruntowe złożone z gruntów niespoistych powinno być zagęszczone do  $Is \geq 1,0$

# PRZEKRÓJ KONSTRUKCYJNY C-C SKALA 1:50



ul. Błękitna 8  
72-100 Goleniów  
kom. +48 606 838 674  
e-mail: rdsmultiprojekt@o2.pl

**RDS MULTIPROJEKT**

PKO Bank Polski SA 50 1020 5558 11111 35293 00079  
NIP 539-127-98-29, REGON 812671154

Investor:	GMINA STEPNICZA ul. Kościuszki 4, 72-112 Stepnica
Adres budowy:	dz. nr: 11/5 - obręb Stepnica, dz. nr: 11/3 - obręb Bogusławie, dz. nr: 681 - obręb Nad Gowienicą, dz. nr: 66 - obręb Krokorzycze, dz. nr: 204 - obręb Widzieńsko, gmina Stepnica, powiat gołeniewski, województwo zachodniopomorskie
Nazwa inwestycji:	Remont ścieżki rowerowej na trasie Stepnica-Widzieńsko na terenie działek nr 11/5, 11/3, 681, 66, 204
Tytuł rysunku:	PRZEKROJE KONSTRUKCYJNE
Projektant:	mgr inż. Radosław Żarkiewicz upr. bud. nr ZAP/0077/POOD/09
Data: sierpień 2014 r.	Skala: 1:50 Nr. rysunku: D-2

Projekt chroniony prawem autorskim. Kopiowanie i wykorzystywanie bez zgody pracowni "RDS MULTIPROJEKT" zabronione.