

**Uchwała Nr IV/33/11  
Rady Gminy Stepnica  
z dnia 28 marca 2011r.**

**w sprawie uchwalenia zmiany Studium uwarunkowań i kierunków zagospodarowania przestrzennego Gminy Stepnica**

Na podstawie art. 12 ust. 1 ustawy z dnia 27 marca 2003 r. o planowaniu i zagospodarowaniu przestrzennym (Dz. U. z 2003r. Nr 80, poz. 717 z późn. zm.) oraz art. 18 ust.2 pkt 5 ustawy z dnia 8 marca 1990 r. o samorządzie gminnym (Dz. U. z 2001r. Nr 142, poz. 1591 z późn. zm.) uchwała się, co następuje:

§ 1. Uchwała się zmianę Studium uwarunkowań i kierunków zagospodarowania przestrzennego Gminy Stepnica zwanego dalej „Studium” uchwalonego Uchwałą Nr XXXVI/313/06 z dnia 23 czerwca 2006 r., zmienionego Uchwałą Nr XXI/202/09 z dnia 10 lipca 2009 r.

§ 2. Integralną częścią uchwały stanowią załączniki:

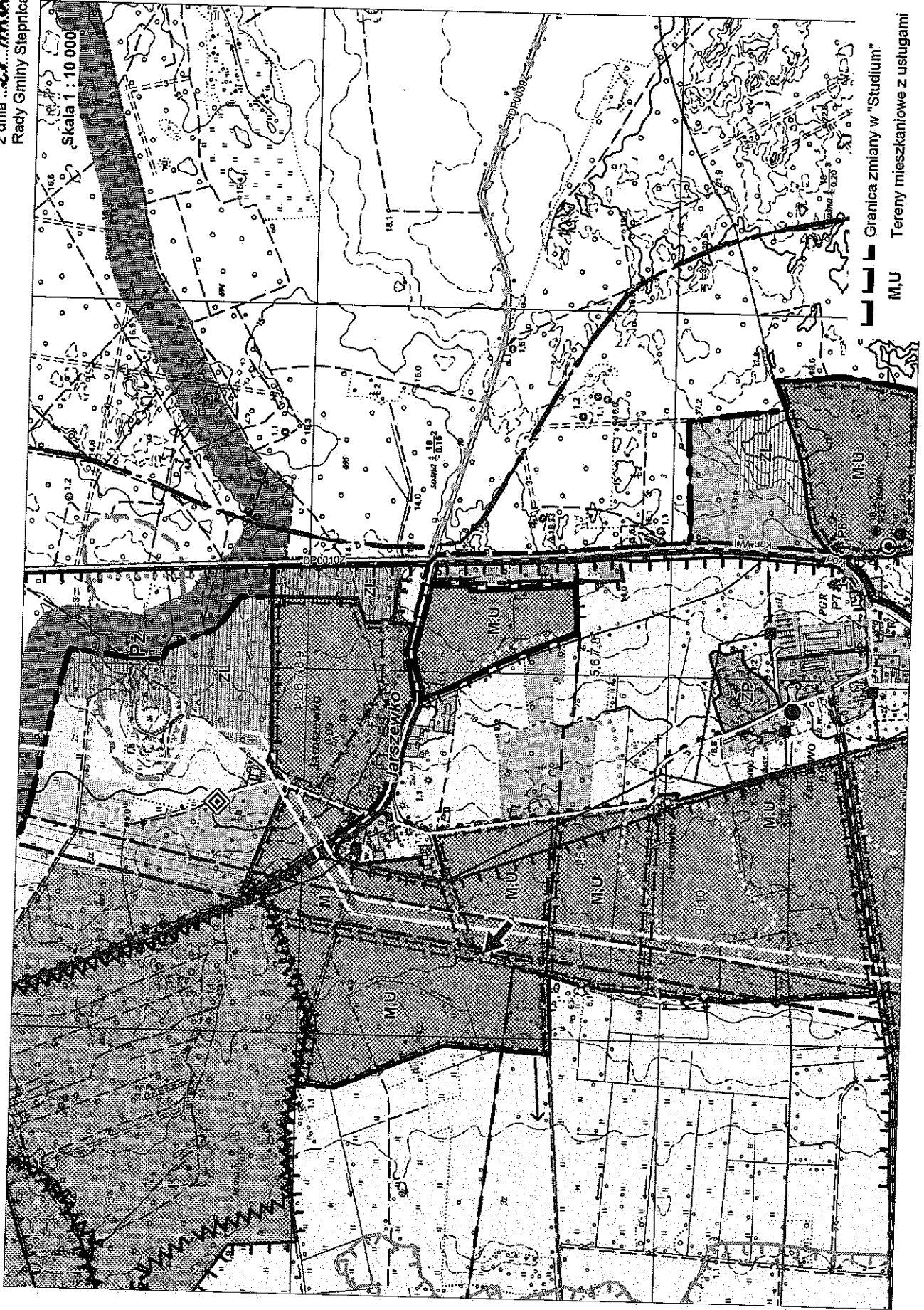
- 1) część tekstowa – tekst jednolity Studium - załącznik nr 1 do niniejszej uchwały;
- 2) część graficzna - rysunek zmiany Studium - mapa podstawowa w skali 1:20000- załącznik nr 2 do niniejszej uchwały;
- 3) rozstrzygnięcie o sposobie rozpatrzenia uwag wniesionych do projektu zmiany Studium - załącznik nr 3 do niniejszej uchwały.

§ 3. Wykonanie uchwały powierza się Wójtowi Gminy Stepnica.

§ 4. Uchwała wchodzi w życie z dniem podjęcia.

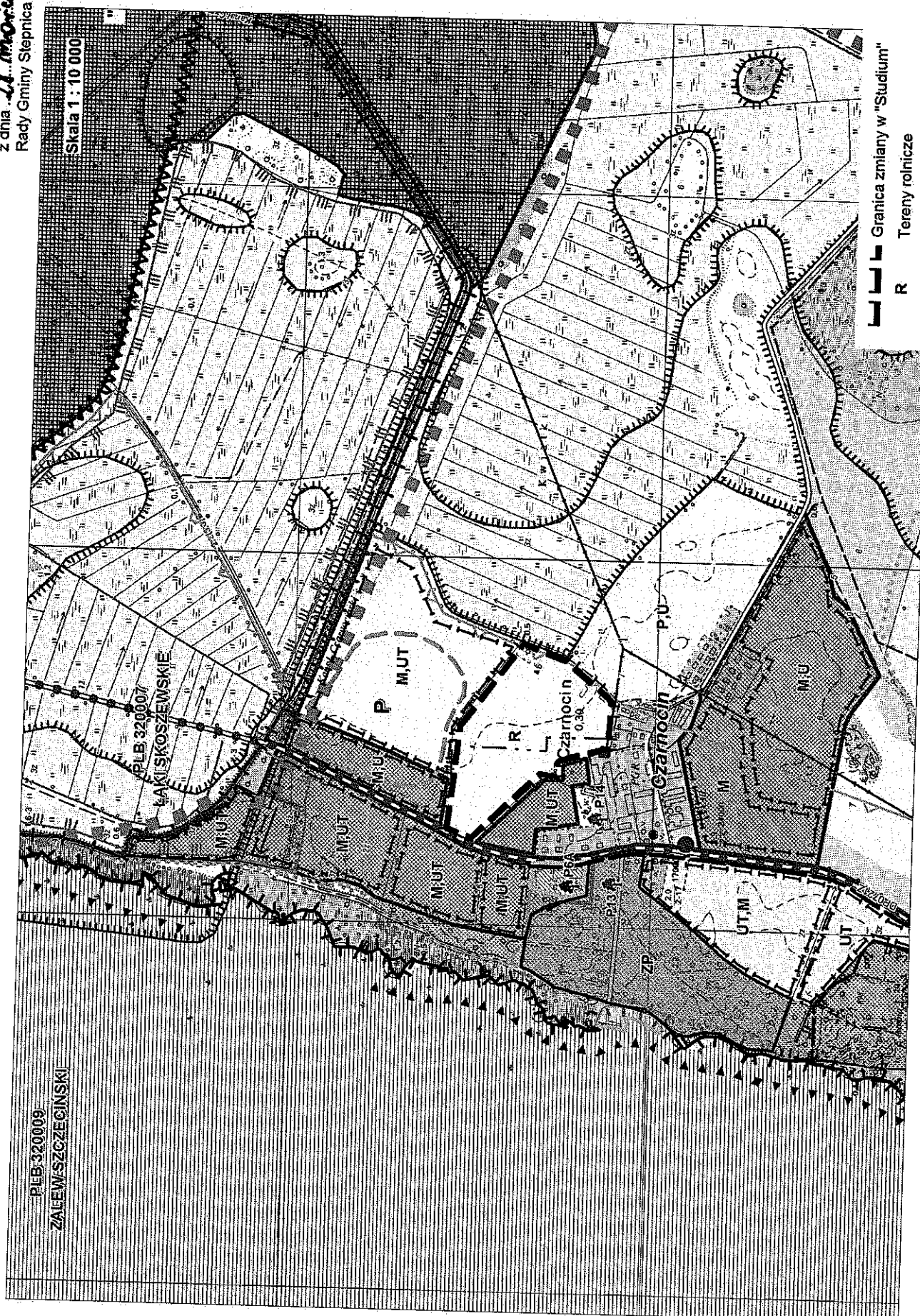
PREWODNICZĄCA  
Rady Gminy Stepnica  
  
mgr Ewa Karmuzyn

Załącznik Nr 2/1  
do Uchwały Nr...**LV/33/M**  
z dnia ...**22.06.2014**...**2014**  
Rady Gminy Stepnica

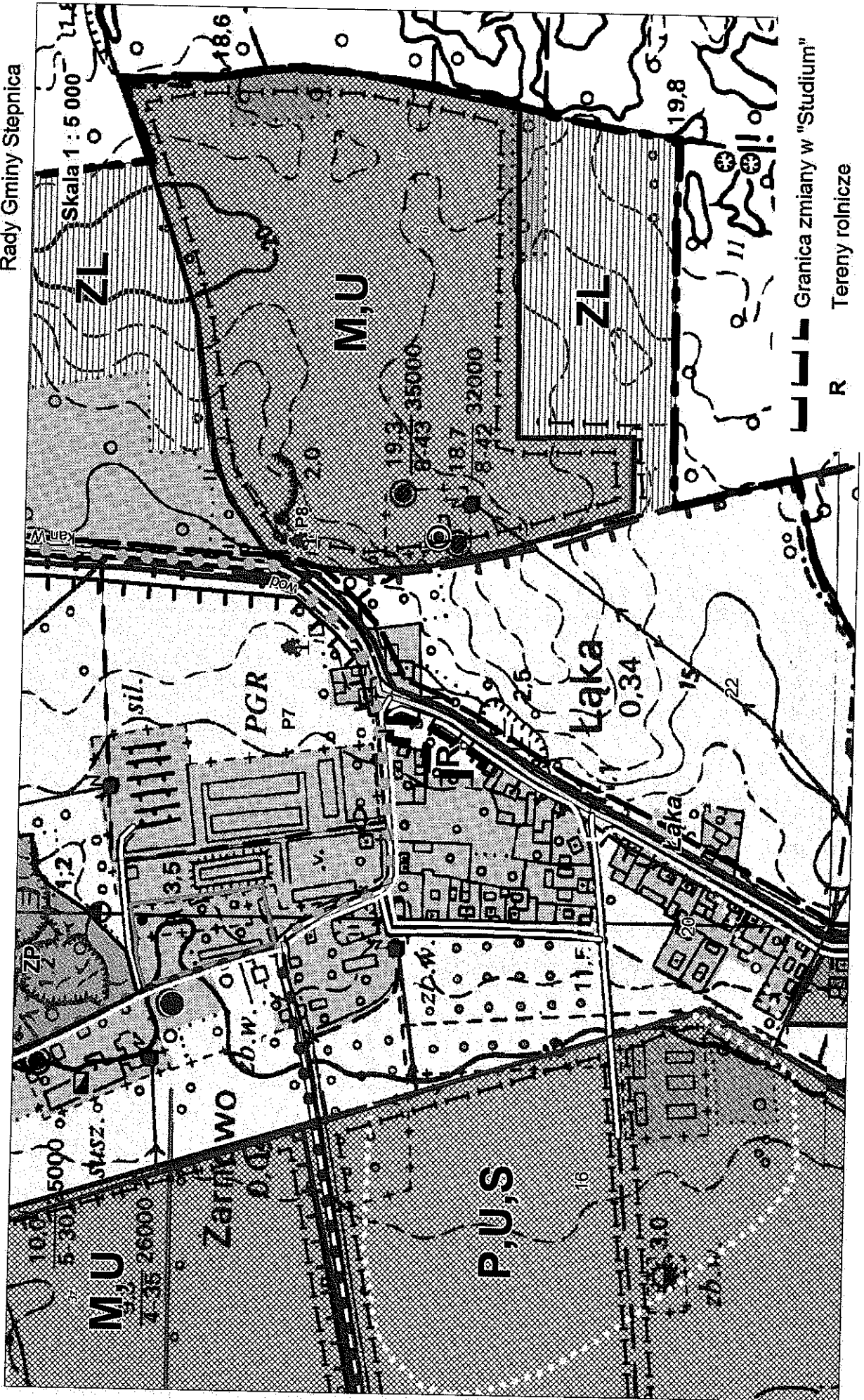


— Granica zmiany w "Studium"  
■ Tereny mieszkaniowe z usługami

Załącznik Nr 2 / 2  
do Uchwały Nr ... / 331/M  
z dnia ...  
Rady Gminy Stępnica



Załącznik Nr 2 / 3  
do Uchwały Nr IV/33/11  
z dnia 27 marca 2011  
Rady Gminy Stepnica



Załącznik nr 3  
do Uchwały Nr IV/33/11  
Rady Gminy Stepnica  
z dnia 28 marca 2011r.

**Rozstrzygnięcie  
o sposobie rozpatrzenia uwag wniesionych do projektu zmiany Studium**

Na podstawie art. 12 ust. 1 i art. 27 ustawy z dnia 27 marca 2003r. o planowaniu i zagospodarowaniu przestrzennym (Dz. U. z 2003r. Nr 80, poz. 717 z późniejszymi zmianami) Rada Gminy Stepnica rozstrzyga co następuje:

Do projektu zmiany „Studium uwarunkowań i kierunków zagospodarowania przestrzennego gminy Stepnica”, której celem jest zmiana sposobu zagospodarowania terenu w części obrębu ewidencyjnego Jarszewko z przeznaczeniem terenu na cele zabudowy mieszkaniowej z usługami nieuciążliwymi oraz części obrębów Czarnocin i Racimierz z przeznaczeniem tych terenów na użytkowanie rolnicze, wyłożonego do publicznego wglądu oraz w ramach przeprowadzania procedury strategicznej oceny oddziaływania na środowisko - prognozy oddziaływania na środowisko- żadne uwagi nie wpłynęły.