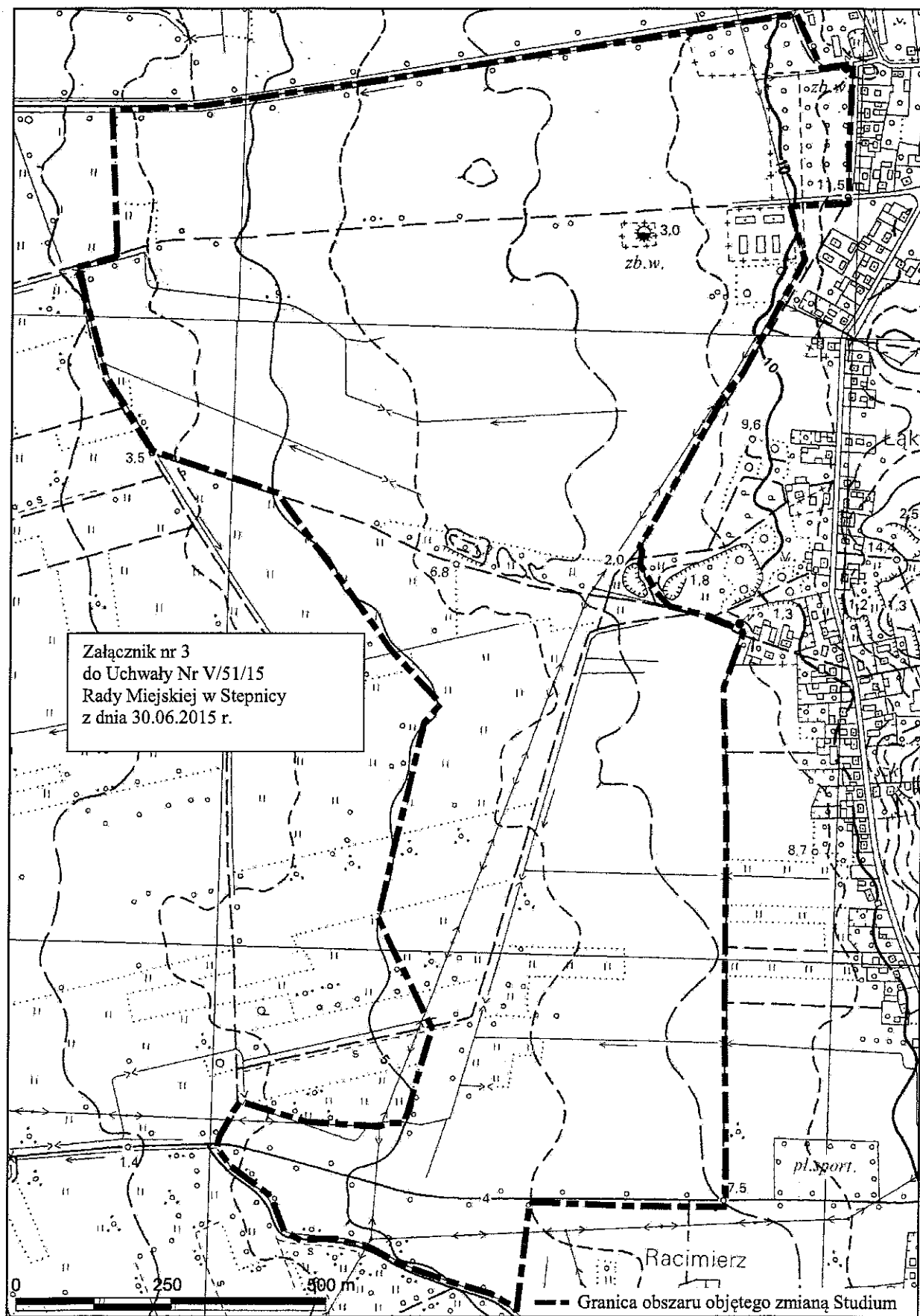
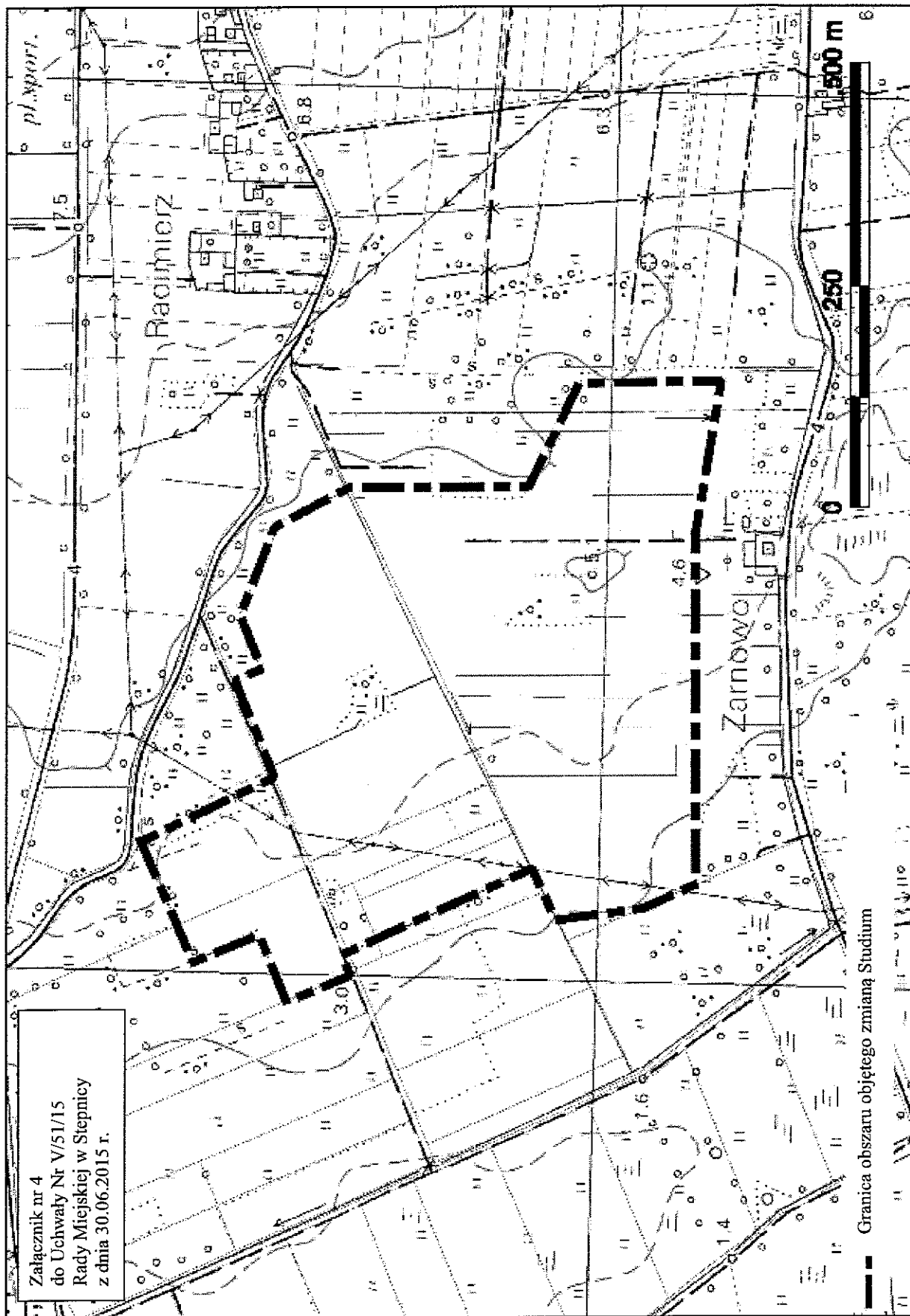
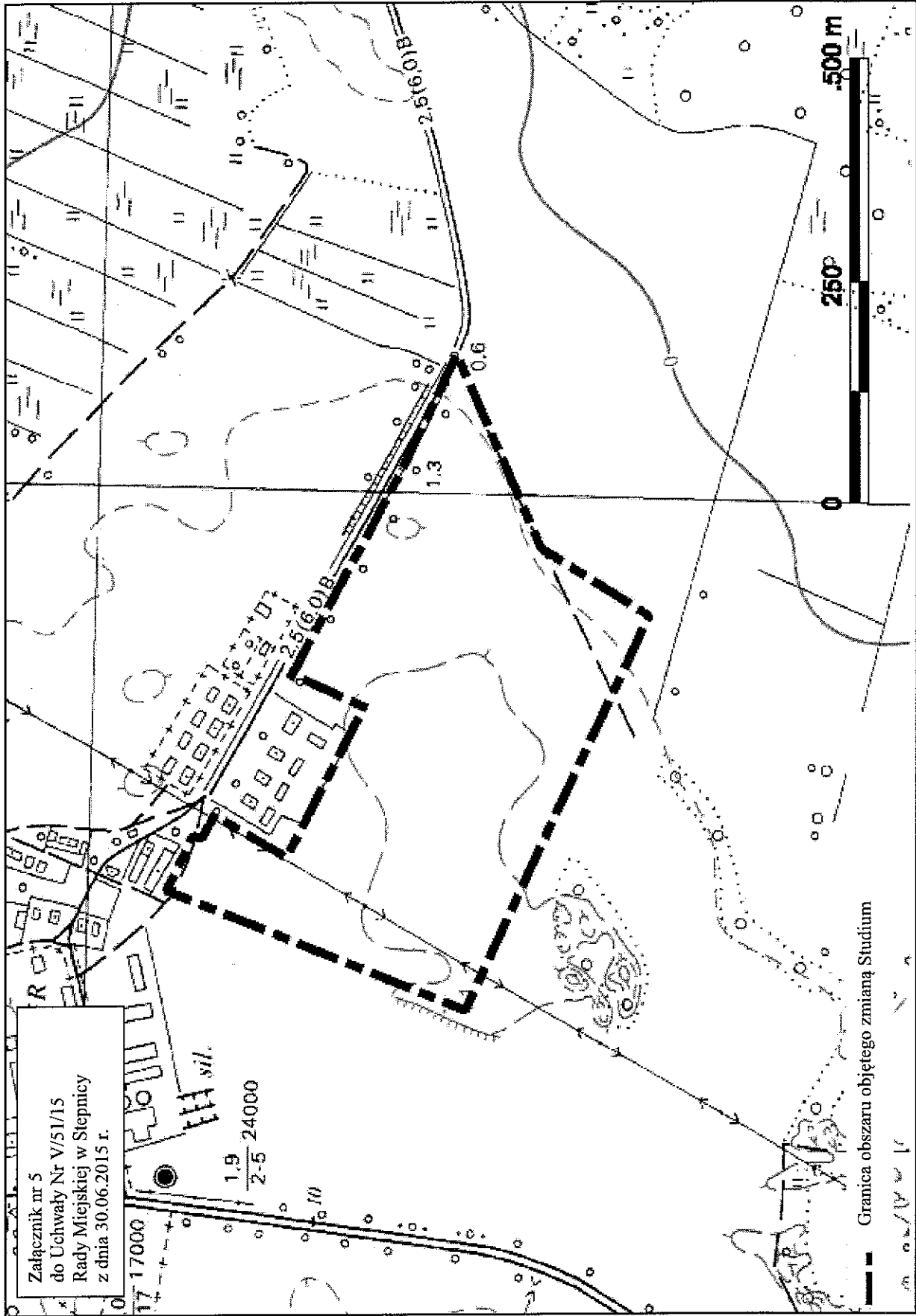
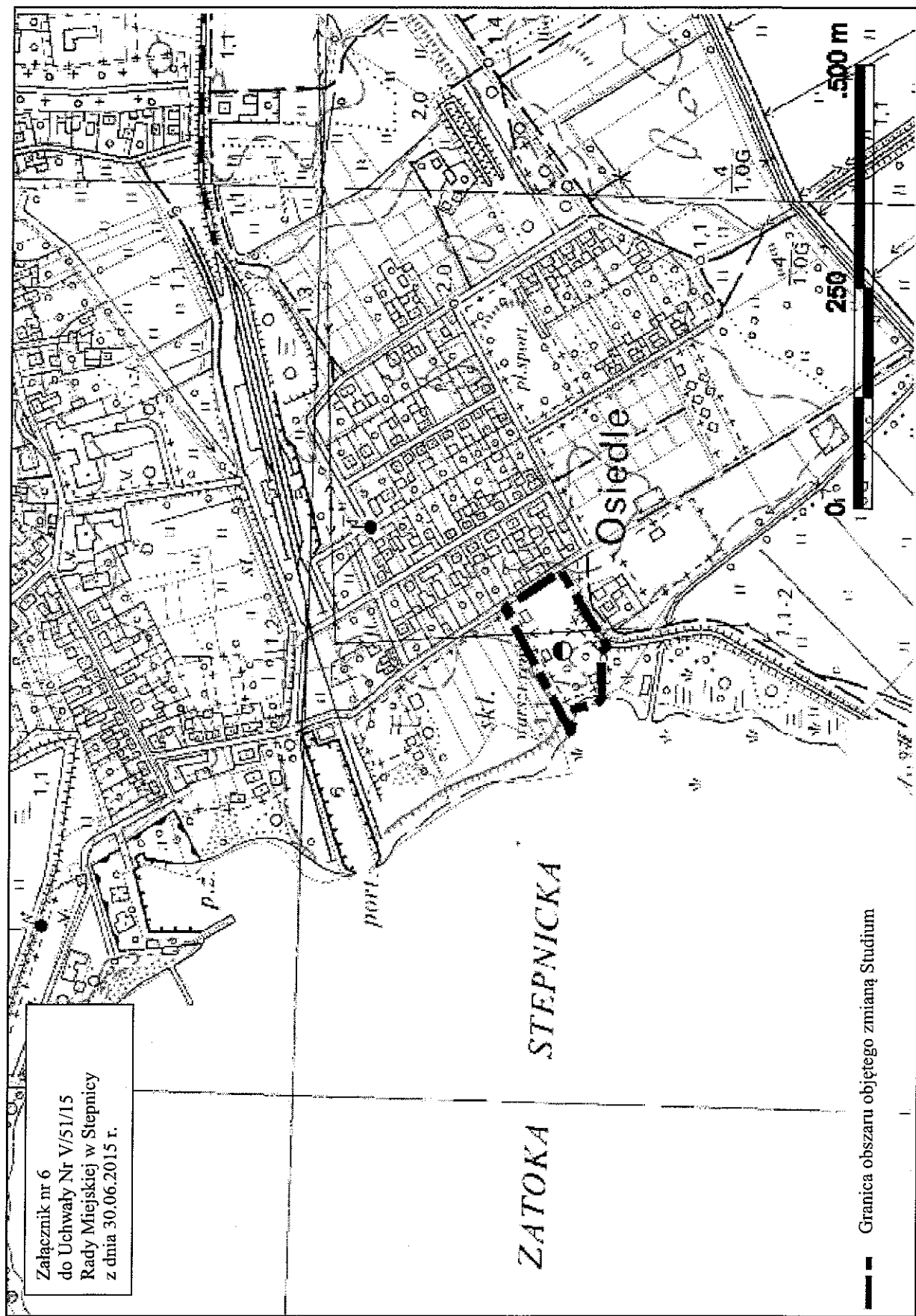


Załącznik nr 2
do Uchwały Nr V/51/15
Rady Miejskiej w Stepnicy
z dnia 30.06.2015 r.









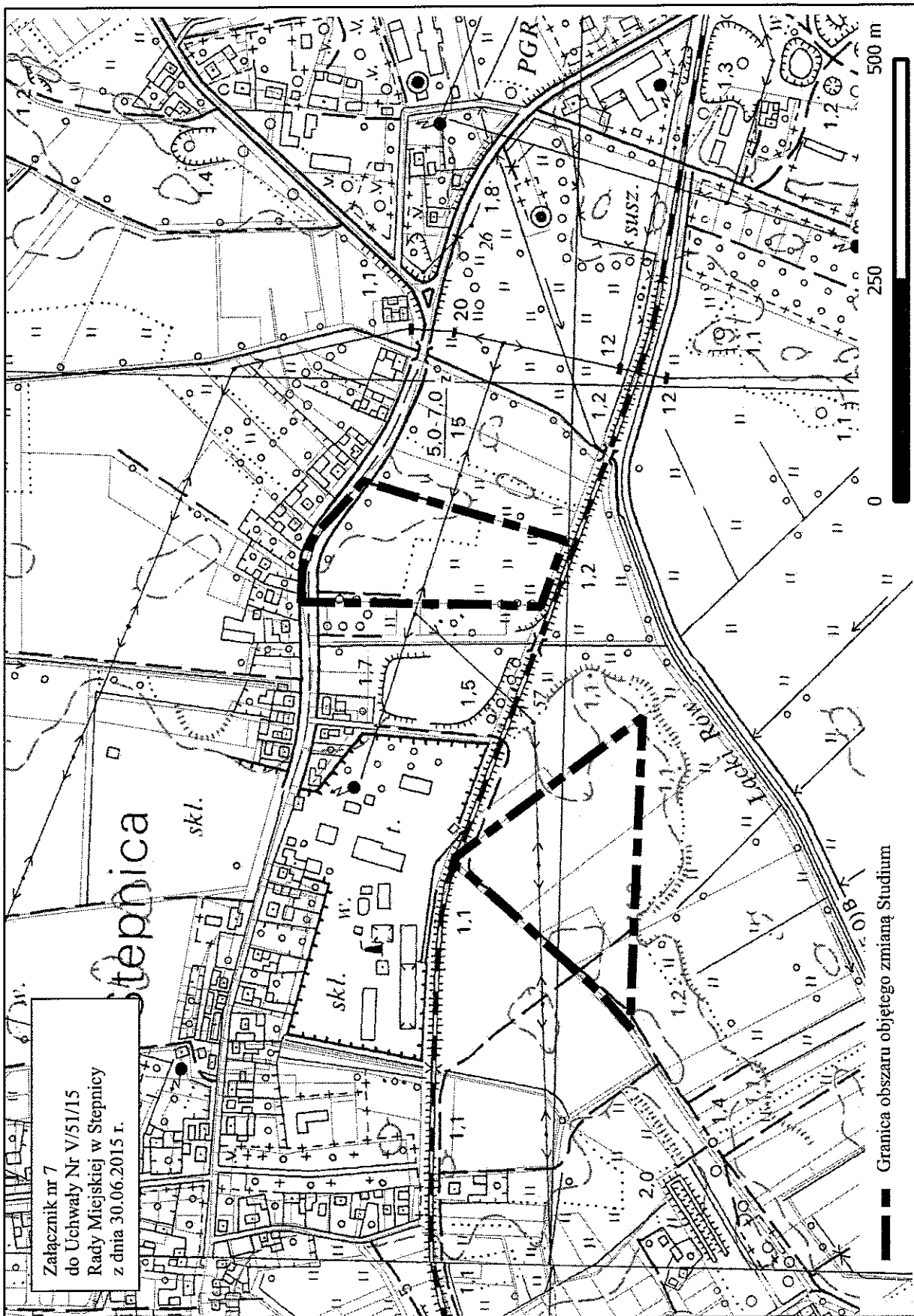
Załącznik nr 6
do Uchwały Nr V/51/15
Rady Miejskiej w Stepnicy
z dnia 30.06.2015 r.

ZATOKA
STEPNICKA

Osiedle

--- Granica obszaru objętego zmianą Studium

250 500 m



Załącznik nr 7
do Uchwały Nr V/51/15
Rady Miejskiej w Stepnicy
z dnia 30.06.2015 r.

— Granica obszaru objętego zmianą Studium