


Załącznik do Uchwały NR XVII/168/16

Rady Miejskiej w Stepnicy


z dnia 20 grudnia 2016r.

Wykaz nieruchomości niezbędnych do obsługi infrastruktury systemu zaopatrzenia w wodę i odprowadzania ścieków składającej się z sieci grawitacyjnych i tłocznych wraz z przepompowniami.

Lp.	Miejscowość	Stan zagospodarowania	Obsługiwane miejscowości	Numer działki	Powierzchnia działki (ha)	Powierzchnia zabudowy budynku lub budowli (m2)	Numer księgi wieczystej	Uwagi
<u>Wodociągi</u>								
1.	Miłowo	Stacja uzdatniania wody	Miłowo, Stepniczka, Stepnica, Piaski małe, Gąsierzyno, Świętowice, Kopice i Czarnocin	26/2	7,49	137	27524	
2.	Łąka	Stacja uzdatniania wody	Łąka, Żarnowo, Racimierz, Jarszewsko,	48	4,23	110	38398	




				Żarnówko (kolonia) Żarnówko, Zielonczyn						
3.	Budzień	Stacja uzdatniania wody		Budzień	12/3	0,2111	55	38396		
4.	Widzieńsko	Stacja uzdatniania wody		Widzieńsko	250/9	20,9100		40794		
<u>Kanalizacja</u>										
1.	Stepnica	Oczyszczalnia ścieków		Stepnica, Stepniczka, Piaski Małe, Gąsierzyno, Świętówice, Kopice, Czarnocin, Miłowo, Zielonczyn, Żarnówko (leśne), Żarnowo, Racimierz, Łąka, Jarszewko	232/11	1,4727	252 - (nr bud. 769), 266 (nr bud. 776) 68 - (nr bud.777) 144 - (nr bud. 779) 90 - (nr bud. 780) 37 - (nr bud. 781) 56 - (nr bud. 783)	17895		



W skład sieci wodno – kanalizacyjnej wchodzi także przepompownię:

- Ps 1A - obiekt usytuowany na działce oznaczonej numerem ewidencyjnym 82, Czarnocin pow. dz. 0,0452ha,
- Ps – 2 - obiekt usytuowany na działce oznaczonej numerem ewidencyjnym 98, Czarnocin pow. dz. 0,2270ha,
- Ps – 3 - obiekt usytuowany na działce oznaczonej numerem ewidencyjnym 44/2, Kopice, pow. dz. 0,3429ha,
- Ps – 4 - obiekt usytuowany na działce oznaczonej numerem ewidencyjnym 499/36, Gąsierzyno pow. dz. 0,0302ha,
- Ps - 5 - obiekt usytuowany na działce oznaczonej numerem ewidencyjnym 67, Gąsierzyno pow. dz. 0,1095ha,
- Ps-6 - obiekt usytuowany na działce oznaczonej numerem ewidencyjnym 103, Gąsierzyno pow. dz. 4,00ha,
- Ps – 7 - obiekt usytuowany na działce oznaczonej numerem ewidencyjnym 180/5, Gąsierzyno pow. dz. 0,54ha,
- Ps – 9 - obiekt usytuowany na działce oznaczonej numerem ewidencyjnym 173/5, Stepniczka, pow. dz. 0,074 ha,
- Ps- 10 - obiekt usytuowany na działce oznaczonej numerem ewidencyjnym 133, Stepniczka, pow. dz. 0,13ha,
- Ps – 11 - obiekt usytuowany na działce oznaczonej numerem ewidencyjnym 319/2, Stepnica-1, pow. dz. 0,0708ha,
- Ps-14 - obiekt usytuowany na działce oznaczonej numerem ewidencyjnym 579/2, Stepnica-1, pow. dz. 0,6263ha,
- Ps- 14A - obiekt usytuowany na działce oznaczonej numerem ewidencyjnym 625/11, Stepnica-1, pow. dz. 0,0855ha,
- Ps – 15 - obiekt usytuowany na działce oznaczonej numerem ewidencyjnym 4/44, Stepnica-1, pow. dz. 0,0452ha,
- Ps – 16 – obiekt usytuowany na działce oznaczonej numerem ewidencyjnym 4/57, Stepnica-1, pow. dz. 0,6032ha,
- Ps-17 - obiekt usytuowany na działce oznaczonej numerem ewidencyjnym 28, Stepnica-1, pow. dz. 0,0688ha,
- Ps-T - obiekt usytuowany na działce oznaczonej numerem ewidencyjnym 155, Stepnica-1, pow. dz. 3,7451ha,
- Ps-kol. tł. - obiekt usytuowany na działce oznaczonej numerem ewidencyjnym 289/1, Stepnica-1, pow. dz. 0,4574ha,



Ps-Chr. - obiekt usytuowany na działce oznaczonej numerem ewidencyjnym 240/18, Stepnica-1, pow. dz. 0,0179ha,
Ps - nowa - obiekt usytuowany na działce oznaczonej numerem ewidencyjnym 232/42, Stepnica-1, pow. dz. 0,1588ha,
Ps-18 - obiekt usytuowany na działce oznaczonej numerem ewidencyjnym 56, Miłowo, pow. dz. 3,2900ha,
Ps-20 - obiekt usytuowany na działce oznaczonej numerem ewidencyjnym 26/10, Racimierz, pow. dz. 0,0813ha,
Ps-21 - obiekt usytuowany na działce oznaczonej numerem ewidencyjnym 118/1, Racimierz pow. dz. 0,1237ha,
Ps- 24 - obiekt usytuowany na działce oznaczonej numerem ewidencyjnym 710, Racimierz, pow. dz. 2,5600ha,
Ps- 26 - obiekt usytuowany na działce oznaczonej numerem ewidencyjnym 540/2, Racimierz, pow. dz. 2,40ha,
Ps-28 - obiekt usytuowany na działce oznaczonej numerem ewidencyjnym 811, Racimierz, pow. dz. 0,91ha,
Ps-29 - obiekt usytuowany na działce oznaczonej numerem ewidencyjnym 41/15, Zielonczyn, pow. dz. 0,1181ha,
Ps-30 - obiekt usytuowany na działce oznaczonej numerem ewidencyjnym 67/11, Zielonczyn, pow. dz. 2,4500ha

